



Министерство природных ресурсов РФ
Федеральное агентство по недропользованию
Управление по недропользованию по Краснодарскому краю (Краснодарнедра)

ЗАРЕГИСТРИРОВАНО

«30» июля 2028 г.

В реестре за 3538

Начальник

ЛИЦЕНЗИЯ на право пользования недрами

К Р Д
серия

0 3 5 3 8
номер

В Э
вид лицензии

Выдана Открытому акционерному обществу
"Водопровод" предпринимательской деятельности, получивший

данную лицензию)

в лице генерального директора
(Ф. И. О. лица, представляющего субъект предпринимательской деятельности)

Подольяна Павла Федоровича

с целевым назначением и видами работ Добыча питьевых под-
земных вод для хозяйственно-питьевого водоснабжения города
и технологического обеспечения водой промышленных объек-
тов

Участок недр расположен г. Усть-Лабинск

(наименование населенного пункта,

м/о Усть-Лабинский район Краснодарского края

района, области, края, республики)

Описание границ участка недр, координаты угловых точек, копии
топопланов, разрезов и др. приводятся в приложении 1, 3
(№ прилож.)

Право на пользование земельными участками получено от
администрации Усть-Лабинского района

(постановление от 25-05-2001 г. № 835)
(наименование органа, выдавшего разрешение, номер постановления, дата)

Копии документов и описание границ земельного участка приводятся в
приложении 4
(номер приложения, количество страниц)

Участок недр имеет статус горного отвода

(геологического или горного отвода)

Срок окончания действия лицензии 04 июля 2027 года

(число, месяц, год)

Неотъемлемыми составными частями настоящей лицензии являются следующие документы:

- Приложение 1 - Лицензионное соглашение об условиях пользования
ОАО "Водопровод" недрами с целью добычи
питьевых подземных вод... - 6 стр.
- Приложение 2 - Копия приказа Краснодарнедра от 24.06.08 г. № 37
"О переходе права пользования участками недр"- 2 стр.
- Приложение 3 - Постановление от 21.06.94 г. № 578 главы
администрации Усть-Лабинского района "Об
организации зон санитарной охраны...";
ситуационный план размещения скважин - 2 стр.
- Приложение 4 - Постановление от 25.05.2001 г. № 835 главы Усть-
Лабинского района "Об изъятии... и предоставлении
земельных участков.."; выкопировки из плана земель -7 стр.
- Приложение 5 - Согласование от 14.12.00 г. № 04-19/1315 Кубанского
бассейнового водного управления - 1стр.
- Приложение 6 - Согласование от 18.12.00 г. № 640 Усть-Лабинского
районного центра Госсанэпиднадзора - 2 стр.
- Приложение 7 - Согласование от 14.06.01 г. № 14-19/1854 комитета
природных ресурсов по Краснодарскому краю - 1 стр.
- Приложение 8 - Копия свидетельства серия 23 № 007107295 о
государственной регистрации юридического лица - 1 стр.

Уполномоченный представитель
Министерства природных ре-
сурсов Российской Федерации

**Начальник Управления по
недропользованию по
Краснодарскому краю**

Фамилия, имя, отчество

Кучук Владислав Анатольевич

Подпись, дата

М.П.



Уполномоченный представитель
органа государственной власти
субъекта Российской Федерации

Фамилия, имя, отчество

Подпись, дата

М.П.

Руководитель предприятия, полу-
чающего лицензию

**Генеральный директор
ОАО "Водопровод"**

Подольян Павел Федорович

Подпись, дата

М.П.



ЛИЦЕНЗИОННОЕ СОГЛАШЕНИЕ

об условиях пользования ОАО «Водопровод» недрами с целью добычи питьевых подземных вод для хозяйственно-питьевого водоснабжения города и технологического обеспечения водой промышленных объектов.

Управление по недропользованию по Краснодарскому краю (далее – Распорядитель недр) в лице начальника Кучука Владислава Анатольевича, действующего на основании Положения, с одной стороны, и открытое акционерное общество «Водопровод», (далее – Владелец лицензии), в лице генерального директора Подоляна Павла Федоровича, действующего на основании Устава, с другой стороны, далее вместе именуемые - Стороны, заключили настоящее Лицензионное соглашение, регулирующее отношения между сторонами на весь срок действия лицензии (далее – Соглашение) о нижеследующих условиях пользования недрами с целью добычи питьевых подземных вод для хозяйственно-питьевого водоснабжения и технологического обеспечения водой промышленных объектов г. Усть-Лабинска.

1. Общие условия

1.1. Настоящее Соглашение является неотъемлемой составной частью лицензии на право пользования недрами в пределах предоставленных участков недр и определяет основные условия пользования недрами с целью добычи подземных вод групповым водозабором и одиночной скважиной для хозяйственно-питьевого водоснабжения и технологического обеспечения водой промышленных объектов г. Усть-Лабинска.

1.2. Право пользования недрами предоставляется Владельцу лицензии на основании п. 7 статьи 10.1. и в соответствии со статьей 17.1 Закона Российской Федерации «О недрах» от 21.02.1992 № 2395-1, в порядке перехода права пользования недрами связи реорганизацией юридического лица - пользователя недр МУП «Водопровод» путем его преобразования - изменения его организационно-правовой формы, в соответствии с п. 3 Приказа Управления по недропользованию по Краснодарскому краю от 24.06.08 г. № 37 (приложение 2), с сохранением условий пользования недрами, установленных прежнему пользователю недр лицензией КРД 02002 ВЭ.

1.3. Право пользования недрами с целью добычи подземных вод МУП «Водопровод» было предоставлено Комитетом природных ресурсов по Краснодарскому краю и администрацией Краснодарского края от 04 июля 2002 г. лицензией КРД 02002 ВЭ.

1.4. Земельный отвод площадью 18,9036 га, предоставленный Владельцу лицензии в пользование (приложение 4), включает земельные участки общей площадью 12,5558 га под организацию зон санитарной охраны первого пояса группового водозабора и одиночной скважины.

1.5. Участки недр, предоставленные Владельцу лицензии под групповой водозабор и одиночную скважину, не могут быть предметом купли-продажи, дарения, наследования, вклада, залога или отчуждаться в иной форме.

Право пользования участками недр под групповым водозабором и одиночной скважиной не может быть передано третьим лицам, в том числе в порядке переуступки

прав, установленных гражданским законодательством, за исключением случаев, предусмотренных Законом Российской Федерации «О недрах» или иными федеральными законами.

2. Срок действия Соглашения

2.1. Лицензия предоставляется на срок, установленный первоначальной лицензией - до 04 июля 2027 года. Настоящее Соглашение действует в течение срока действия лицензии и вступает в силу с даты её государственной регистрации.

2.2. Право пользования недрами может быть досрочно прекращено, приостановлено или ограничено по основаниям и в соответствии со статьями 20, 21, 23 Закона Российской Федерации «О недрах», в том числе если Владельцем лицензии нарушаются существенные условия пользования недрами, указанные в п.п 4, 9 настоящего Соглашения.

2.3. Владелец лицензии может отказаться от всего лицензионного участка и прекратить действие настоящей лицензии, предупредив об этом не менее чем за шесть месяцев Распорядителя недр. До вручения уведомления о прекращении действия лицензии Владелец лицензии обязан оплатить все задолженности по платежам и провести ликвидационные работы на территории лицензионного участка в соответствии с действующим законодательством Российской Федерации.

2.4. По истечению срока действия лицензии, в том числе в случае досрочного прекращения действия лицензии, в соответствии со статьями 21, 26 Закона Российской Федерации "О недрах" необходимо:

- завершить или прекратить все виды добычных и иных работ на участке недр;
- провести необходимые и согласованные в установленном порядке работы по ликвидации или консервации объектов деятельности, осуществляемой в рамках Соглашения;
- выполнить рекультивацию нарушенных земель и сдать их по акту в установленном порядке землевладельцу;
- произвести полный расчет по платежам и налогам, связанным с недропользованием и негативным воздействием на окружающую среду;
- сдать на хранение в установленном порядке геологическую, горную и иную документацию;
- вернуть в установленном порядке лицензию Распорядителю недр.

3. Описание участка недр

3.1. Групповой (Восточный) водозабор состоит из 6-ти кустов водозаборных скважин №№ 58129, 51417, 51418, 51357, 65601, 65602, 21308, 21313, 36463, 40601, 46912, 46614, 46615, 46616, 51118 и 51121, расположенных в виде линейного ряда и отдельно стоящим кустом скважин №№ 78750, 78706, 78707 (куст 7). Кустами скважин Восточного водозабора каптированы водоносные отложения верхнеплиоценового, кувальницкого, киммерийского и понтического водоносных комплексов. Восточный водозабор общей протяженностью 2,1 км, примыкает к восточной окраине города, одиночная скважина № 78708 (северный водозабор) расположена на северной его окраине. Предоставляемым участкам недр общей площадью 12,5558 га под размещение группового водозабора и одиночной скважины придается статус горного отвода, совпадающего по площади и границам, с площадью и границами зоны санитарной охраны строгого режима и ограничением по глубине до 550 м., с интервалами каптажа 45-550 м.

Водовмещающие отложения эксплуатируемых водоносных комплексов представлены в основном среднезернистыми песками. Качество подземных вод по

основным показателям соответствует требованиям СанПиН № 2.1.4.1074-01 «Питьевая вода. Контроль качества». В пределах г. Усть-Лабинска эксплуатационные запасы подземных вод апробированы по категории С₁ в количестве 38,4 тыс. м³/сут. (Протокол ГКЗ № 8780 от 19.06.81 г.), освоение которых не превышает 40 %.

3.2. Географические координаты участков недр:

краевых точек линейного группового водозабора

- 45° 13' 22" С.Ш. и 39° 43' 45" В.Д. и - 45° 13' 33" С.Ш. и 39° 44' 57" В.Д.;

куст 7 - 45° 13' 08" С.Ш. и 39° 43' 54" В.Д.;

скв. № 78708

- 45° 13' 46" С.Ш. и 39° 40' 48" В.Д.

4. Условия пользования участком недр

Условия пользования участком недр, установленные соглашением к лицензии КРД 02002 ВЭ и сохраняемые в соответствии со ст. 12 Закона РФ «О недрах», на весь срок действия лицензии следующие:

4.1. Владелец лицензии при эксплуатации группового водозабора и одиночной скважины обязан применять современную технологию работ, обеспечивающую рациональное использование эксплуатационных запасов и охрану подземных вод от загрязнения и истощения, необходимую водоподготовку, принимать меры к сокращению расхода воды на производственные нужды и потери, соблюдать требования безопасного ведения работ.

4.2. Владелец лицензии обязан осуществлять бурение куста водозаборных скважин на северном водозаборе, наблюдательных и перебуривание вышедших из строя скважин в пределах предоставленных участков недр в соответствии с проектами строительства водозаборных сооружений, утвержденных и согласованных в установленном законодательством Российской Федерации порядке.

4.3. Владелец лицензии обязан осуществлять производство геологоразведочных и буровых работ с их обязательной регистрацией в установленном порядке. Владелец лицензии несет ответственность за выполнение условий Соглашения при заключении договора на проведение подрядных работ, связанных с осуществлением добычи подземных вод (бурение скважин, их ремонт или перебуривание, производство ликвидационного тампонажа, замена насоса и т.д.).

4.4. Уровень добычи подземных вод Владельцем лицензии на момент предоставления лицензии КРД 02002 ВЭ составлял 12,76 тыс.м³/сут. В последующем уровень добычи подземных вод не должен превышать 16,0 тыс.м³/сут., при допустимом понижении уровней в скважинах 20- 120 м, в зависимости от их глубины и конструкции. Владелец лицензии имеет право собственности на добытые подземные воды.

4.5. Владелец лицензии обязан:

Организовать в течение года со дня государственной регистрации лицензии, финансировать из собственных средств и осуществлять постоянное ведение объектного мониторинга подземных вод по имеющемуся проекту, в соответствии со следующими требованиями:

- во время работы скважины должна фиксироваться величина водоотбора в журналах учета по формам ПОД-11 (ПОД-12), которая должна производиться 1 раз в 10 сут. (при круглосуточной работе) и перед каждой остановкой скважины (при прерывистой работе). Во всех случаях должно фиксироваться время работы скважины. В соответствии с требованиями СНиП 2.04.02-84 «Водоснабжение. Наружные сети и наблюдения», водозаборные скважины должны быть оборудованы специальными водомерами, фиксирующими величину отбора воды и устройствами для замера уровня;

- наблюдения за уровнем подземных вод в водозаборной скважине при ее круглосуточной работе, а также по резервным (мониторинговым) должны производиться 1 раз в месяц одновременно с измерением дебита скважины в одни и те же установленные даты. При некруглосуточной работе скважины измерения следует проводить с той же периодичностью перед каждой остановкой скважины и перед ее включением, с указанием времени простоя скважины. Измерение уровня должно производиться два раза подряд: если второй раз получился новый отсчет, то двухкратное измерение уровня повторяется. Замеры уровней должны фиксироваться в журналах режимных наблюдений с указанием высоты патрубка и поправки на рулетку (электроуровнемер);

- отбор проб на сокращенный химический и бактериологический анализы должен проводиться по программе производственного контроля, утвержденной в установленном порядке, но не реже одного раза в год;

- необходимо осуществлять постоянное наблюдение за техническим состоянием водозаборной скважины и зон санитарной охраны;

- конструкция и устье скважины должны обеспечивать производство замеров уровня и отбор проб на проведение химических анализов. Замеры водоотбора подземных вод должны производиться приборами, прошедшими метрологическую экспертизу.

По результатам ведения мониторинга, Распорядителем недр будут решаться вопросы оперативного управления уровнем добычи подземных вод, оценки эксплуатационных запасов подземных вод, удовлетворения перспективной водопотребности, оценки негативного воздействия водоотбора на окружающую среду, экологические и другие вопросы.

4.6. Владелец лицензии обязан к 2004 году выполнить оценку эксплуатационных запасов подземных вод с экспертизой их в установленном законодательством Российской Федерации порядке.

4.7. Владелец лицензии осуществляет координацию действий недропользователей г. Усть-Лабинска в части добычи подземных вод.

4.8. Владелец лицензии должен производить ликвидацию (консервацию) водозаборных и наблюдательных скважин в установленном законодательством Российской Федерации порядке.

4.9. Владелец лицензии обязан вести учет добытых подземных вод, их использования по назначению, осуществлять установленный режим эксплуатации скважин с ведением мониторинга и соответствующей документации, предоставлять сведения для государственного учета вод и иную геологическую информацию Распорядителю недр и в территориальный фонд геологической информации.

5. Охрана недр и окружающей среды

Владелец лицензии обязан:

5.1. Применять современную, рациональную и экологически чистую технологию работ, обеспечивающую безопасное их проведение.

5.2. Выполнять установленные стандарты по охране подземных вод и других объектов окружающей среды и своевременно ликвидировать прямые и потенциальные источники загрязнения поверхностных и подземных вод, не связанных с эксплуатируемым объектом пользования недрами.

5.3. Незамедлительно оповещать исполнительную власть Краснодарского края, Северо-Кавказское межрегиональное Управление по технологическому и экологическому надзору, Территориальное управление Федеральной службы по надзору в сфере защиты прав потребителей и благополучия человека по Краснодарскому краю

обо всех случаях аварийного загрязнения подземных вод, представляющих угрозу здоровью работающих и проживающих на территории людей.

6. Платежи и налоги

Владелец лицензии уплачивает в установленном порядке налоги и иные платежи в соответствии с законодательством Российской Федерации.

7. Права Владельца лицензии

Владелец лицензии имеет право:

7.1. Осуществлять все виды деятельности, необходимые для успешного проведения работ на участке недр, или поручать эти функции контрагентам, выбранным по его усмотрению с учетом условий и ограничений, предусмотренных данным Соглашением и действующим законодательством Российской Федерации.

7.2. Принимать участие в совещаниях, заседаниях комиссий, организуемых Распорядителем недр с целью рассмотрения изменений и дополнений к лицензии, результатов геологического изучения, экспертизы геологической информации и утверждения запасов.

8. Право собственности на геологическую информацию

8.1. Геологическая информация, полученная за счет государственных средств, является государственной собственностью. Владелец лицензии имеет право на получение или доступ к указанной информации по своему участку недр, хранящейся в территориальном фонде геологической информации или фондах предприятий-изготовителей информации, на возмездной основе по согласованию с Управлением по недропользованию по Краснодарскому краю, в порядке и на условиях, установленных Распорядителем недр.

8.2. Геологическая информация, полученная Владельцем лицензии за счет собственных средств, является его собственностью. Информация должна предоставляться в установленном порядке в федеральный и территориальный фонды геологической информации с указанием условий ее использования, в том числе в коммерческих целях.

8.3. Распорядитель недр имеет право бесплатно использовать информацию, являющуюся собственностью Владельца лицензии по данному участку недр, исключительно в государственных интересах, при составлении федеральных и территориальных программ геологического изучения и использования недр, воспроизводства минерально-сырьевой базы.

8.4. В случае прекращения права пользования недрами, в том числе досрочного, Владелец лицензии передает в Территориальный фонд информации по Краснодарскому краю для хранения первичную геологическую и гидрогеологическую документацию по участку недр.

9. Отчетность

Владелец лицензии ежегодно до 1 февраля года, следующего за отчетным, обязан представлять Распорядителю недр и в Территориальный фонд информации по Краснодарскому краю следующую отчетность, связанную с использованием недрами:

- информационные отчеты о результатах мониторинга состояния недр и о выполнении Соглашения;
- сведения по платежам и налогам за пользование недрами;
- статистическую отчетность по форме 2-ТП (водхоз);
- сведения о фонде водозаборных и наблюдательных скважин в пределах предоставленного участка недр, а также Акты ликвидации (консервации) скважин (при их наличии).

10. Контроль за выполнением условий пользования недрами

10.1. Распорядитель недр вправе на конфиденциальной основе ознакомиться со всей технической, геологической, финансовой информацией и отчетностью Владельца лицензии, связанной с использованием участком недр.

10.2. Контроль за выполнением условий пользования недрами, проведение проверок и принятие мер по устранению выявленных нарушений осуществляется в соответствии с действующим законодательством Российской Федерации.

Надзор и контроль за безопасным ведением работ осуществляется в соответствии с действующим законодательством Российской Федерации.

10.3. Владелец лицензии обеспечивает представителям контрольных органов транспорт и доступ к объектам работ и представляет на конфиденциальной основе всю необходимую информацию, относящуюся к условиям пользования участком недр.

11. Другие условия

11.1. Владелец лицензии обязан информировать Распорядителя недр обо всех изменениях своего местонахождения и контактных телефонах, учредительных документов в течение 15 дней со дня возникновения таких изменений. При реорганизации, перерегистрации и изменении наименования предприятие обязано в течение месяца с даты регистрации перечисленных событий подать заявку о переоформлении лицензии.

11.2. В случае вступления всех или отдельных положений настоящего Соглашения в противоречие с вновь принятыми законодательными актами Российской Федерации, Владелец лицензии обязан обратиться к Распорядителю недр за внесением соответствующих изменений в настоящее Соглашение, устраняющих такие противоречия.

11.3. Любые изменения и дополнения положений настоящего Соглашения могут осуществляться только посредством оформления отдельного Дополнения к лицензии, подписанного обеими Сторонами.

11.4. Во всем остальном, что не предусмотрено лицензией на право пользования участком недр и приложениями к ней, Стороны руководствуются действующим законодательством Российской Федерации

12. Адреса Сторон

Распорядитель недр:	Управление по недропользованию по Краснодарскому краю, 350063, г. Краснодар, ул. Красная, 19, тел/факс 268-22-77, тел. 267-11-82, 268- 40-61
Владелец лицензии:	ОАО «Водопровод» 352330, г. Усть-Лабинск, ул. Октябрьская, 117, Тел./факс (86135) 4-18-05, 5-06-06

Начальник Управления
по недропользованию
по Краснодарскому краю
Кучук Владислав Анатольевич

Генеральный директор
ОАО «Водопровод»
Подольня Павел Федорович



2008г.



2008г.



ФЕДЕРАЛЬНОЕ АГЕНТСТВО ПО НЕДРОПОЛЬЗОВАНИЮ (РОСНЕДРА)
УПРАВЛЕНИЕ ПО НЕДРОПОЛЬЗОВАНИЮ
ПО КРАСНОДАРСКОМУ КРАЮ (Краснодарнедра)

П Р И К А З

г. Краснодар

№ 37

« 24 » июня 2008 г.

О переходе права пользования участками недр

В соответствии со статьей 17-1 Закона Российской Федерации «О недрах»

П Р И К А З Ы В А Ю:

1. Переоформить лицензии в связи с изменением наименования юридических лиц-пользователей недр:

- КРД 01582ВЭ, предоставленную предприятию АООТ «Краснодаргазстрой» на ОАО «Краснодаргазстрой» в м/о Северский район.

- КРД 03052 ВЭ, предоставленную предприятию ФГУ ИК-11 ГУФСИН на ФБУ ИК-11 ГУФСИН в м/о Приморско-Ахтарский район.

2. Переоформить лицензии в связи с приобретением субъектом предпринимательской деятельности в порядке предусмотренном ФЗ «О несостоятельности (банкротстве)» имущества предприятия банкрота:

- КРД 00708 ВЭ, предоставленную предприятию «Механический завод «Славянский» на ОАО «Энергострой» в м/о Славянский район.

- КРД 01282 ВЭ, предоставленную предприятию МУППУВКХ «Водоканал» на ООО «Югводоканал» в м/о г. Новороссийск.

- КРД 01139 ВЭ, предоставленную предприятию Муниципальное производственно-эксплуатационное жилищно-коммунальное предприятие на ООО «Югводоканал» в м/о г. Новороссийск.

- КРД 01535 ВЭ, предоставленную предприятию Муниципальное предприятие жилищно-коммунального хозяйства г. Крымска, на ООО «Югводоканал» в м/о Крымский район.

- КРД 02515 ВЭ, предоставленную предприятию Муниципальное унитарное предприятие Северского района "Черноморское жилищно-коммунальное хозяйство", на ООО «Жилкомсервис» в м/о Северский район.

- КРД 00930 ВЭ, предоставленную предприятию Фирма "Станица" муниципальное унитарное предприятие по обслуживанию населения, на МООО «Пластуновское ЖКХ» в м/о Динской район.

- КРД 02299 ВЭ, предоставленную предприятию МУПЖКХ Динского района, на ОАО «Динкомводхоз» в м/о Динской район.

3. Переоформить лицензии в связи с реорганизацией юридического лица-пользователя недр путем его преобразования- изменения его организационно-правовой формы:

- КРД 01728 ВЭ предоставленную предприятию Колхоз «Маяк революции» на ООО «Маяк революции», в м/о Гулькевичский район.

- КРД 02282 ВЭ предоставленную предприятию ЗАО «Суворова» на ООО «Суворова», в м/о Брюховецкий район.

- КРД 02612 ВЭ предоставленную предприятию ЗАО «Новоалексеевское» на СПК колхоз «Новоалексеевский» в м/о Курганинский район.

- КРД 02003 ВЭ предоставленную предприятию МУП «Водопровод» на ОАО «Водопровод», в м/о Усть-Лабинский район.

- КРД 03183 ВЭ предоставленную предприятию МУП «Водопровод» на ОАО «Водопровод», в м/о Усть-Лабинский район.

- КРД 02002 ВЭ предоставленную предприятию МУП «Водопровод» на ОАО «Водопровод», в м/о Усть-Лабинский район.

4. Отделу геологии и лицензирования обеспечить оформление, государственную регистрацию и выдачу лицензий.

5. Отделу геологии и лицензирования снять с учета лицензии КРД 01728 ВЭ, КРД 02282 ВЭ, КРД 00708 ВЭ, КРД 02612 ВЭ, КРД 02003 ВЭ, КРД 03183 ВЭ, КРД 02002 ВЭ, КРД 01282 ВЭ, КРД 01139 ВЭ, КРД 01535 ВЭ, КРД 01582 ВЭ, КРД 02515 ВЭ, КРД 03052 ВЭ, КРД 00930 ВЭ, КРД 02299 ВЭ и передать на хранение в филиал по Краснодарскому краю ФГУ «ТФИ по Южному федеральному округу».

Начальник управления
должность


подпись

В.А. Кучук
расшифровка подписи

ПРИЛОЖЕНИЕ 3
- К ЛИЦЕНЗИИ
КРД 035388Э

ПОСТАНОВЛЕНИЕ
Главы администрации г. Усть-Лабинска
Краснодарского края

№ 21 " 06 1994 г. № 578

"Об организации зон сан. охраны артезианских хозяйственно-питьевого назначения на территории водозабора г. Усть-Лабинска".

На основании закона Российской Федерации "Об охране окружающей среды" и в соответствии с проектом, разработанным государственным проектным институтом "Краснодаркрайпроект";

ПОСТАНОВЛЯЮ:

1. Утвердить зоны санитарной охраны источника водоснабжения и водопровода г. Усть-Лабинска:
Участок, площадь I Ога на восток от квартала №8 вдоль полевой дороги от ул. Пролетарской, где располагаются артезианские, водопроводные сооружения считать первым поясом санитарной охраны. Первым поясом считать также территорию вокруг существующих водопроводных кустов из 3-х скважин в радиусе 50м. Зоной второго пояса санитарной охраны считать территорию в радиусе 300м от первой.
2. Выполнить санитарные мероприятия, изложенные в приложении №1 для I и II поясов сан. охраны.
3. Организовать лабораторный контроль за качеством воды из скважин и разводящей сети.
4. Возложить государственный санитарный надзор за выполнением водоохраных мероприятий в пределах I и II поясов зон сан. охраны на городском центре санэпиднадзора.

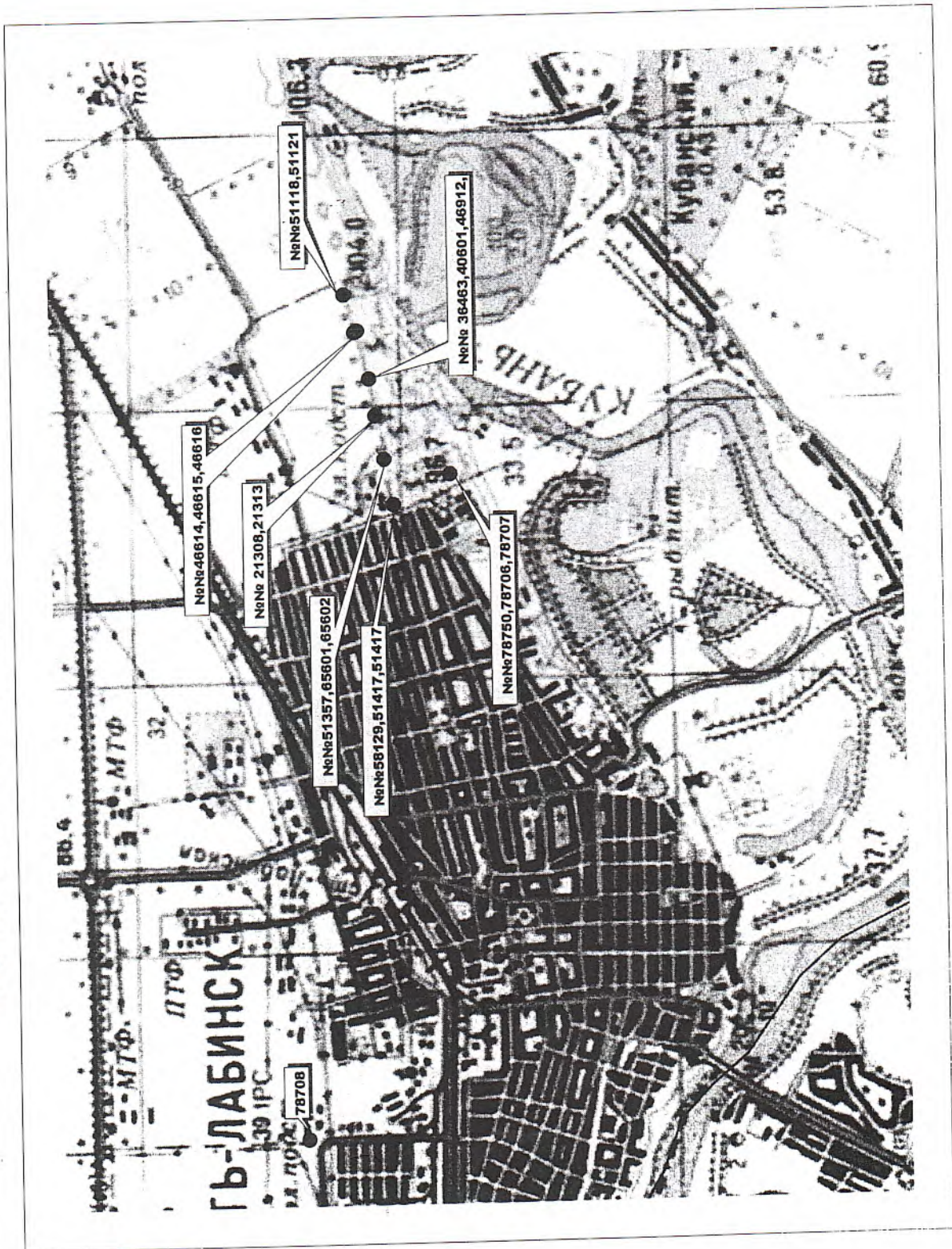
Глава администрации
г. Усть-Лабинска



Л. А. Шаманский

Л. А. Шаманский

Ситуационный план размещения скважин





ПРИЛОЖЕНИЕ 4

К ЛИЦЕНЗИИ

КРД 03538 ВЭ

ПОСТАНОВЛЕНИЕ ГЛАВЫ УСТЬ-ЛАБИНСКОГО РАЙОНА КРАСНОДАРСКОГО КРАЯ

25.05.2004 № 835
Усть-Лабинск

Об изъятии земельных участков, общей площадью 17,5752 га из состава земель муниципального предприятия «Горводопровод», земельных участков общей площадью 1,28 га из состава земель муниципального учреждения «Муниципалитет Усть-Лабинского района» и предоставлении земельных участков общей площадью 11,9036 га муниципальному унитарному предприятию Водопровод в постоянное (бессрочное) пользование

Постановлением главы администрации Усть-Лабинского района от 24 апреля 1995 года № 220 «О закреплении в бессрочное пользование за муниципальным предприятием «Горводопровод» 4-х земельных участков, на которых размещены водозаборы города Усть-Лабинска», постановлением главы администрации Усть-Лабинского района от 18 августа 1997 года № 806 «О предоставлении 4-х земельных участков, общей площадью 3,16 га муниципальному предприятию «Горводопровод» в постоянное (бессрочное) пользование, из состава земель Ладожской сельской администрации», постановлением главы администрации Усть-Лабинского района от 26 июня 1995 года № 398/7 «О закреплении семи земельных участков, общей площадью 14709 кв.м за Усть-Лабинским МУП «Горводопровод», в границах Некрасовской администрации» муниципальному предприятию «Горводопровод» были предоставлены земельные участки общей площадью 17,5752 га.

Постановлением главы Усть-Лабинского от 28 июня 2000 года № 47 «Об изъятии земельных участков общей площадью 0,78 га в ст. Кирпильской у муниципального унитарного сельского предприятия «Жилищно-коммунальное хозяйство» в состав земель объединенной администрации Вимовского, Восточного, Кирпильского, Ленинского и Ладожского округов, с последующим предоставлением «Муниципальному учреждению «Муниципалитет Усть-Лабинского района» в постоянное (бессрочное) пользование», постановлением главы администрации Усть-Лабинского района от 24 сентября 2000 года № 538 «О предоставлении муниципальному учреждению «Муниципалитет Усть-Лабинского района» земельного участка, площадью 0,5 га, расположенного к северо-западу от х. Кадухин, из земель администрации Некрасовского сельского округа для

размещения артезианской скважины в постоянное (бессрочное) пользование» муниципальному учреждению «Муниципалитет Усть-Лабинского района» были предоставлены земельные участки общей площадью 1,23 га.

Рассмотрев ходатайство муниципального унитарного предприятия «Водопровод» о предоставлении земельных участков общей площадью 18,9036 га в постоянное (бессрочное) пользование, материалы, представленные комитетом по земельным ресурсам и землеустройству района, учитывая положительные заключения главы Усть-Лабинского района, глав администраций Ладожского, Кирпильского, Некрасовского сельских округов, начальника МУ «Горводопровод», начальника МУ «Муниципалитет Усть-Лабинского района» и, руководствуясь ст. 29 Земельного Кодекса РСФСР, ст. 13 Закона Краснодарского края «Об особом порядке землепользования в Краснодарском крае» (в редакции Законов края от 13 мая 1999 года № 181-КЗ, от 19 июля 2000 года № 300-КЗ, от 03 ноября 2000 года № 323-КЗ), ст. ст. 6, 19 Федерального Закона № 154-ФЗ от 28 августа 1995 года «Об общих принципах организации местного самоуправления в Российской Федерации», постановлением законодательного собрания Краснодарского края № 176-П от 23 июня 1999 года «Об утверждении положения о порядке предоставления и изъятия земель на территории Краснодарского края», **ПОСТАНОВЛЯЮ:**

1. Изъять из состава земель муниципального предприятия «Горводопровод» земельные участки, общей площадью 17,5752 га, в т.ч.:

- г. Усть-Лабинск, ул. Октябрьская, 117, площадью 0,3885 га (участок 52, секция 10, контур 124 – общественные дворы) – для размещения административного здания и производственной базы,
 - г. Усть-Лабинск, ул. Коммунальная, площадью 0,9317 га (участок 51, секция 14, контур 306 – общественные дворы) – для размещения водозабора;
 - г. Усть-Лабинск, ул. Пролетарская, площадью 10,7286 га (участок 52, секция 13, контур 602 – общественные дворы, секция 17, контуры 20, 21, 22, 23 – общественные постройки, контур 1801 – дорога) – для размещения 5-ти кустов «Восточного водозабора» и подъездная дорога.
 - г. Усть-Лабинск, южная часть города, площадью 0,8955 га (участок 52, секция 17, контур 502 – общественные постройки, контур 503 – дорога) – для размещения 7-го куста водозабора и подъездной дороги,
- в состав земель г. Усть-Лабинска;
- ст. Ладожская, угол ул. Коншиных и ул. Карнаухова, площадью 0,39 га (участок 37, секция 8, контур 3038 – общественные дворы) – для размещения центральной базы;
 - ст. Ладожская, ул. Выгонная, площадью 1,50 га (участок 47, секция 9, контур 402 – общественные дворы) – для размещения головного водозабора;
 - ст. Ладожская, ул. Выгонная, площадью 0,60 га (участок 47, секция 9, контур 1501 – общественные дворы, контур 1502 – дорога) – для размещения дополнительного куста и подъездной дороги;

- ст. Ладожская, ул. Выгонная, площадью 0,67 га (участок 47, секция 9, контур 1401 – общественные дворы, контур 1402 – дорога) – для размещения дополнительного куста и подъездной дороги,

в состав земель администрации Ладожского сельского округа,

- ст. Некрасовская, ул. Свердлова, 26, площадью 0,3043 га (участок 69, секция 5, контур 6068 – общественные дворы) – для размещения артскважины 1, 2;

- ст. Некрасовская, ул. Пушкина, 14, площадью 0,3545 га (участок 70, секция 5, контур 5043 – общественные дворы) – для размещения артскважины № 4;

- ст. Некрасовская, ул. Некрасова, 91, площадью 0,1343 га (участок 70, секция 8, контур 5044 – общественные дворы) – для размещения артскважины № 5;

- ст. Некрасовская, ул. Островского, 21, площадью 0,0932 га (участок 69, секция 5, контур 609 – общественные дворы) – для размещения артскважины № 3;

- ст. Некрасовская, ул. Пушкина, площадью 0,0200 га (участок 70, секция 6, контур 1057 – общественные дворы, ч.к. 1 – приусадебные земли) – для размещения хоздвора;

- х. Заречный, ул. Центральная, площадью 0,2559 га (участок 60, секция 5, контур 9054 – общественные дворы) – для размещения артскважины № 7;

- х. Кадухин, ул. Степная, площадью 0,3087 га (участок 61, секция 12, контур 101 – общественные дворы) – для размещения артскважины № 6,

в состав земель администрации Некрасовского сельского округа.

2. Изъять из состава земель муниципального учреждения «Муниципалитет Усть-Лабинского района» земельные участки, общей площадью 1,28 га, в т.ч.:

- х. Кадухин, (северо-западный район), площадью 0,5 га (участок 61, секция 3, контур 1201 – общественные постройки) – для размещения артскважины,

в состав земель администрации Некрасовского сельского округа,

- ст. Кирпильская, ул. Школьная, площадью 0,18 га (участок 14, секция 7, контур 3041 – общественные дворы) – для размещения скважины № 1746;

- ст. Кирпильская (в районе МТФ), площадью 0,24 га (участок 24, секция 2, контур 101 – общественные постройки) – для размещения скважины № 4003;

- ст. Кирпильская (в районе ПТФ), площадью 0,36 га (участок 13, секция 6, контура 10, 101 – общественные постройки) – для размещения скважины № 2481,

в состав земель администрации Кирпильского сельского округа.

3. Считать утратившим силу свидетельство о праве постоянного (бессрочного) пользования № 3184, выданное 20 июля 1995 года, государственный акт на право пользования землей КК-2 № 257000562.

4. Предоставить муниципальному унитарному предприятию «Водопровод» земельные участки, общей площадью 18,9036 га, в т.ч.:

- г. Усть-Лабинск, ул. Октябрьская, 117, площадью 0,3885 га (участок 52, секция 10, контур 124 – общественные дворы) – для размещения административного здания и производственной базы;

- г. Усть-Лабинск, ул. Коммунальная, площадью 0,9317 га (участок 51, секция 14, контур 306 – общественные дворы) – для размещения «Северного водозабора»;
- г. Усть-Лабинск, ул. Пролетарская, площадью 10,7286 га (участок 52, секция 13, контур 602 – общественные дворы, секция 17, контура 20, 21, 22, 23 – общественные постройки, контур 1801 – дорога) – для размещения 5-ти кустов «Восточного водозабора» и подъездной дороги;
- г. Усть-Лабинск, южная часть города, площадью 0,8955 га (участок 52, секция 17, контур 502 – общественные постройки, контур 503 – дорога) – для размещения 7-го куста водозабора и подъездной дороги,

из состава земель г. Усть-Лабинска,

- ст. Ладожская, угол ул. Коншиных и ул. Карнаухова, площадью 0,39 га (участок 37, секция 8, контур 3038 – общественные дворы) – для размещения центральной базы;
- ст. Ладожская, ул. Выгонная, площадью 1,50 га (участок 47, секция 9, контур 402 – общественные дворы) – для размещения головного водозабора;
- ст. Ладожская, ул. Выгонная, площадью 0,60 га (участок 47, секция 9, контур 1501 – общественные дворы, контур 1502 – дорога) – для размещения дополнительного куста и подъездной дороги;
- ст. Ладожская, ул. Выгонная, площадью 0,67 га (участок 47, секция 9, контур 1401 – общественные дворы, контур 1402 – дорога) – для размещения дополнительного куста и подъездной дороги,

из состава земель администрации Ладожского сельского округа,

- ст. Кирпильская, ул. Школьная, площадью 0,18 га (участок 14, секция 7, контур 3041 – общественные дворы) – для размещения скважины № 1746;
- ст. Кирпильская (в районе МТФ), площадью 0,24 га (участок 24, секция 2, контур 101 – общественные постройки) – для размещения скважины № 4003;
- ст. Кирпильская (в районе ПТФ), площадью 0,36 га (участок 13, секция 6, контура 10, 101 – общественные постройки) – для размещения скважины № 2481,

из состава земель администрации Кирпильского сельского округа,

- ст. Некрасовская, ул. Свердлова, 26, площадью 0,3043 га (участок 69, секция 5, контур 6068 – общественные дворы) – для размещения артскважины 1, 2;
- ст. Некрасовская, ул. Пушкина, 14, площадью 0,3545 га (участок 70, секция 5, контур 5043 – общественные дворы) – для размещения артскважины № 4;
- ст. Некрасовская, ул. Некрасова, 91, площадью 0,1343 га (участок 70, секция 8, контур 5044 – общественные дворы) – для размещения артскважины № 5;
- ст. Некрасовская, ул. Островского, 21, площадью 0,0932 га (участок 69, секция 5, контур 609 – общественные дворы) – для размещения артскважины № 3;
- ст. Некрасовская, ул. Пушкина, площадью 0,0684 га (участок 70, секция 6, контур 1057 – общественные дворы, ч.к. 1 – приусадебные земли) – для размещения хоздвора;
- х. Заречный, ул. Центральная, площадью 0,2559 га (участок 60, секция 5, контур 9054 – общественные дворы) – для размещения артскважины № 7;

5¹⁰ - 17 -

- в Кадухин, ул. Степная, площадью 0,3087 га (участок 61, секция 12, контур 101 – общественные дворы) – для размещения артскважины № 6;
- в Кадухин (северо-западный район), площадью 0,5 га (участок 61, секция 3, контур 1201 – общественные постройки), для размещения артскважины,
- в составе земель администрации Некрасовского сельского округа в постоянное (бессрочное) пользование.

5. МУП «Водопровод» в месячный срок:

5.1. Оформить межевое дело на земельные участки, указанные в п. 3 данного постановления;

5.2. Зарегистрировать право на земельные участки, в установленном законом порядке в Краснодарском краевом учреждении юстиции по государственной регистрации прав на недвижимое имущество и сделок с ним.

6. Комитету по земельным ресурсам и землеустройству района внести изменения в земельно-кадастровую документацию.

7. Постановление вступает в силу со дня его подписания.

Глава Усть-Лабинского района

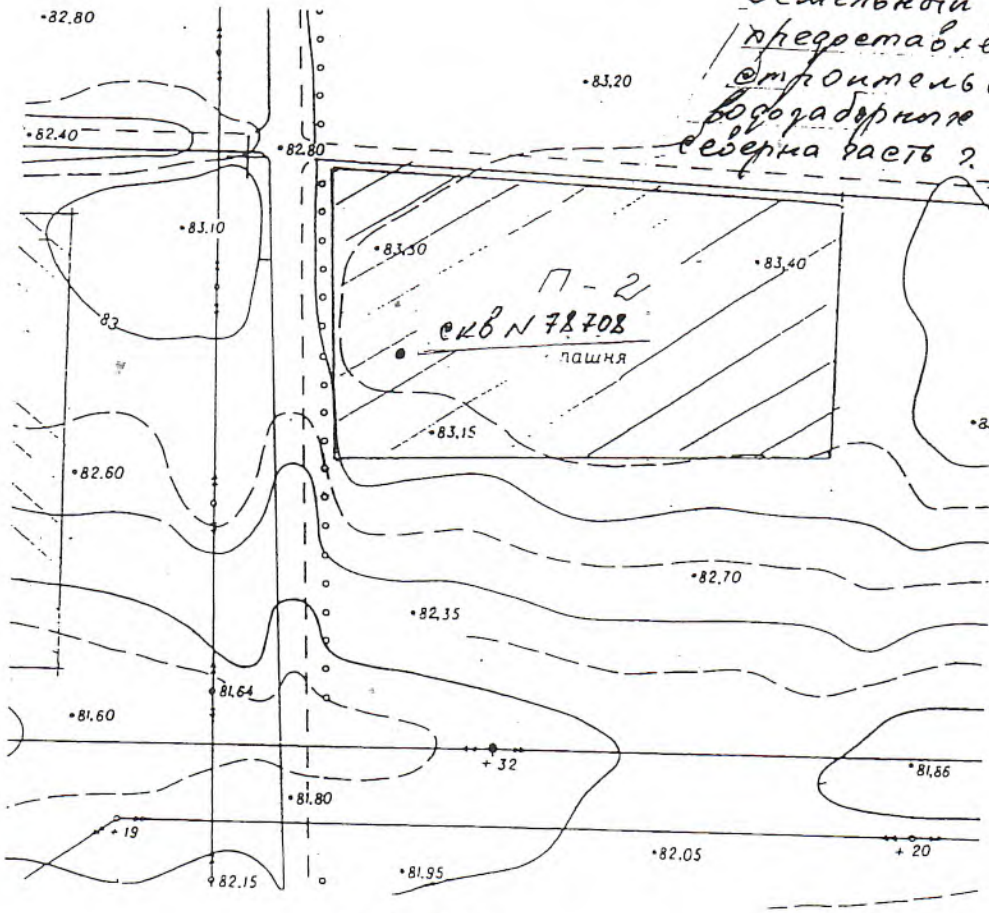


А.И. Радионов

А.И. Радионов

в границах земель Усть-Лабинского городского округа

Земельный участок
предоставленный под
строительство
водозаборного сооружения
северная часть г. Усть-Лабинска



М 1:2000

земельный участок, изымаемый из состава земель МП "Горводопровод" с последующим предоставлением МУП "Водопровод", общей площадью 0,9317 га.

Согласно

Глава Усть-Лабинского района



А.И. Радионов



Исполнитель
Специалист СП

А.В. Волгу

А.А. Кондрацкий


[Handwritten signature]

[Handwritten signature]

А.Д. Плетенкина

Проверил:

[Handwritten signature]



[Handwritten signature]

[Handwritten signature]

[Handwritten signature]

ПРИЛОЖЕНИЕ 5
К ЛИЦЕНЗИИ
КРД 03538 ВЭ



Директору МУП «Водопровод»
Кондрацкому А.А.

352300, г. Усть-Лабинск,
ул. Октябрьская, 117

Председателю Комитета по природ-
ным ресурсам по Краснодарскому
краю
Величко С.В.

352020, г. Краснодар, ГСП,
ул. Красная, 180-а
Тел. 55-54-80
Факс 55-50-44,
E-mail: kbvy@mail.kuban.su

От 14.12.2000 № 04-19/315
№ _____ от _____

Кубанское БВУ, рассмотрев представленные материалы, СОГЛАСОВЫ-
МУП «Водопровод» г. Усть-Лабинск «Лицензию на право пользования не-
драги в части подземных вод» при условии:

1. Отбора подземных вод в текущем году в объеме не более:

4657,0-тыс.м3/год, 12760м3/сут в т.ч.

- передача населению 3612,8 « 9898 «
- коммунально-бытовые нужды 183,0 « 503 «
- производственные нужды предприятий 212,3 « 582 «
- потери (24,02%) 648,6 « 1777 « в т.ч.
- технологические (нормативные) потери - 16,18%
- из них при добыче - 4,5%

- утечки (ненормативные потери) 7,84%

2. Ежегодного представления в Кубанское БВУ отчета об исполь-
зовании воды по форме 2-ТП (водхоз).

Сточные воды подаются на очистные сооружения биологической очистки
АП «Очистные сооружения».

иститель начальника

Г.И.Радько

Директору МУП "Водопровод"
Кондрацкому А.А.

№640 от 18.12.02

Уважаемый Александр Александрович !

Усть-Лабинский районный центр госсанэпиднадзора рассмотрел ходатайство о согласовании к лицензии на право добычи подземных вод на территории:

- г. Усть-Лабинска из 20 артезианских скважин,
- ст. Некрасовской из 5 артезианских скважин,
- ст. Ладонской из 6 артезианских скважин,
- ст. Кирпильской из 3 артезианских скважин.

1. МУП "Водопровод" ведет добычу подземных вод для обеспечения населения г. Усть-Лабинска, ст. Некрасовской, х. Кадухин, ст. Речного, ст. Ладонской и ст. Кирпильской питьевой водой, соответствующей по химическим и бактериологическим показателям СанПиН 2.1.4.559-00 "Вода питьевая".

2. Санитарно-защитная зона и санитарно-техническое состояние источников водоснабжения сооружений и сетей хозяйственно-питьевого водопровода организованы в соответствии со СНиП 3.04-84.

3. Водоотведение осуществляется в городскую канализационную сеть и септики-выгребы местного значения.

4. Качество подаваемой воды контролируется собственными лабораториями, расположенными на территории Восточного водозабора в г. Усть-Лабинске.

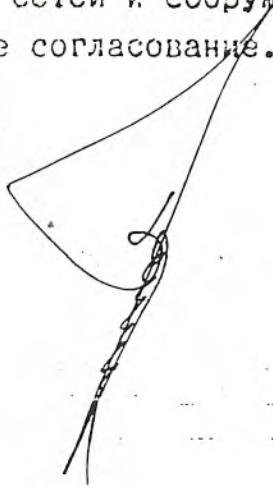
Водоучетные средства на источниках водоснабжения имеются.

В соответствии с законом РСФСР "О санэпид. благополучии населения" от 28.05.91г., руководствуясь Положением "О госсанэпидслужбе РСФСР", утвержденным Совмином РСФСР в 375 ст 01.07.91г., Усть-Лабинский центр госсанэпиднадзора не возражает против выдачи лицензии МУП "Водопровод" на право использования обозначенных водоисточников для хозяйственно-питьевого водоснабжения сроком на 20 лет при условии выполнения плана по охране и рациональному использованию вод.

- 22 -

В случае нарушения санитарно-технических правил устройства
для водопроводных сетей и сооружений оставляем за
себя право отозвать данное согласование.

Инженер Государственный
санитарный врач
Копеевского района



В.В.Брусило



- 23 -

ПРИЛОЖЕНИЕ 7
к ЛИЦЕНЗИИ
КРД 03538 ВЭ

РОССИЙСКАЯ ФЕДЕРАЦИЯ
Министерство природных ресурсов
КОМИТЕТ
ПРИРОДНЫХ РЕСУРСОВ
ПО КРАСНОДАРСКОМУ КРАЮ

350063, г. Краснодар, ул. Красная, 19
ТЕЛ./ФАКС 68-62-30, 68-42-70 sed@priroda.kuban.ru

Отдел геологии и недропользования

14.06.01 № 14-19/1854

На _____ от _____

Отдел государственного контроля природопользования и охраны окружающей среды Комитета природных ресурсов по Краснодарскому краю, рассмотрев предоставленные материалы, согласовывает выдачу лицензии на право добычи подземных вод для хозяйственно-питьевого и производственного водоснабжения МУП «Водопровод» Усть-Лабинского района на участках: г. Усть-Лабинск (20 артскважин), ст. Некрасовская (8 артскважин), ст. Ладожская (6 артскважин) и ст. Кирпильская (3 артскважины) при выполнении следующих природоохранных требований:

- соблюдение требований природоохранного законодательства, а также утвержденных в установленном порядке стандартов (норм, правил) по технологии ведения работ;
- соблюдение требований технических проектов;
- соблюдение границ участка недр, предоставляемого в пользование;
- соблюдение требований земельного законодательства при получении участков во временное пользование;
- соблюдение утвержденных в установленном порядке стандартов (норм, правил), регламентирующих условия охраны атмосферного воздуха, земель, лесов, вод;
- сбор и утилизация бытовых и промышленных отходов в соответствии с требованиями ст. 45, 54 Закона РФ «Об охране окружающей природной среды»;
- приведение участков земли и других природных объектов, нарушенных при пользовании недрами, в состояние, пригодное для их дальнейшего использования;
- выполнение условий согласования Кубанского контрольно-инспекционного отдела.

Зам. председателя

В.И. Сердюк

исп. Мителкина
тел.68-52-04

- 24 -

КОПИЯ
ПРИЛОЖЕНИЕ 8
К ЛИЦЕНЗИИ
КРД 03538887



Форма №

P	5	1	0	0	1
---	---	---	---	---	---

Федеральная налоговая служба
СВИДЕТЕЛЬСТВО

о государственной регистрации юридического лица

Настоящим подтверждается, что в соответствии с Федеральным законом «О государственной регистрации юридических лиц» в единый государственный реестр юридических лиц внесена запись о создании юридического лица путем реорганизации в форме преобразования

Открытое акционерное общество "Водопровод"
(полное наименование юридического лица с указанием организационно-правовой формы)

ОАО "Водопровод"
(сокращенное наименование юридического лица)

Открытое акционерное общество "Водопровод"
(фирменное наименование)

25 марта 2008 за основным государственным регистрационным номером
(дата) (месяц прописью) (год)

1	0	8	2	3	5	6	0	0	0	2	6	4
---	---	---	---	---	---	---	---	---	---	---	---	---

Инспекция Федеральной налоговой службы по Усть-Лабинскому району Краснодарского края

(Наименование регистрирующего органа)

Заместитель руководителя
инспекции

В.К. Фоменко



